





Legende gem. Planzeichenverordnung 2016 Anlage 1

1. Ersichtlichmachungen – Nutzungsbeschränkungen








1(a) Wasserschon- und Schutzgebiete

-  Wasserschongebiet
-  Wasserwirtschaftliche Beschränkung
Quellen-, Brunnenschutzgebiete mit Gebietseinteilung

1(b) Wasserwirtschaftliche Nutzungsbeschränkungen und Hochwassergefährdungsbereiche

-  Hochwassergefährdungsbereich bei "30-jährigem" Hochwasser
-  Hochwassergefährdungsbereich bei "100-jährigem" Hochwasser

1(e) Natur und Landschaftsschutz

-  Europaschutzgebiet mit Nr. lt. Verordnung bzw Naturschutzbuch
-  Naturschutzgebiet mit Nr. lt. Verordnung bzw Naturschutzbuch
-  geschützter Landschaftsteil mit Nr. lt. Verordnung bzw Naturschutzbuch
-  Landschaftsschutzgebiet mit Nr. lt. Verordnung bzw Naturschutzbuch
-  Biotop mit Angabe der Biotopnummer lt. digitalem Atlas Steiermark
-  Pufferzone zu Biotopen
-  Naturdenkmal mit Nr. lt. Verordnung bzw Naturschutzbuch

1(f) Archäologische Bodenfundstätten

-  Archäologische Bodenfundstätte



1(i) Meliorationsgebiet

-  Meliorationsgebiete



1(j) Gefahrenzonen, Vorbehalts- und Hinweisbereiche

-  Rote Gefahrenzone
RW = Wildbach
-  Gelbe Gefahrenzone
GW = Wildbach
-  Blauer Vorbehaltsbereich
TM = technische Maßnahmen
-  Brauner Hinweisbereich
RU = Rutschung, UE = Überflutung



1(k) Gefährdungsbereiche von Schieß- und Sprengmittelanlagen, Schutzzonen für Funk- oder Sendeanlagen

-  Gefährdungsbereich von Sprengmittellager mit Radius in Metern
-  Baubeschränkungsbereich um eine Funk- oder Sendeanlage mit Radiusangabe in Metern



1(m) Altlasten

-  Altlastenverdachtsfläche
-  Altablagerung
Aap=Aasplatz




1(o) Hochspannungsleitungen

-  Hochspannungsfreileitung
-  Hochspannungserdkabel




1(p) Seilbahn, Schlepplift

-  Seilbahnen
HSB=Hauptseilbahn, SEL=Sesselbahn
-  Schlepplifte

1(q) Gewässer, Gerinne

-  Fließende und stehende Gewässer
-  Fließrichtung und Gewässerbezeichnung sowie Zuständigkeitsbereich
WLV=Wildbach und Lawinenverbauung, BWV=Wasserbauverwaltung
-  Gerinne


2. Ersichtlichmachungen – Verkehrsinfrastruktur

-  Haltestelleneinzugsbereich
Bus 300m, Bahn 1000m
-  Bahn
-  Straße
L=Landesstraße L, B=Landesstraße B


2. Ersichtlichmachungen – Verwaltungsgliederung


-  Landesgrenze
-  Bezirksgrenze
-  Gemeindegrenze
-  Katastralgemeindegrenze

4. Ersichtlichmachungen – Nachbargemeinden

-  Entwicklungsgrenze und bauliche Entwicklung
Text lt. Widmung, z.B. W für Wohnen

4. Ersichtlichmachungen – Vorrangzonen ("Regionales Entwicklungsprogramm für die Region Liezen, idF. LGBl.Nr. 91/2016")

-  Grünzone
-  ökologischer Korridor
-  Siedlungsschwerpunkt

-  Ausschlußzone Windkraftanlage
("Entwicklungsprogramm für den Sachbereich Windenergie" idF. LGBl. 106/2014)